



**КОМИТЕТ ИМУЩЕСТВЕННЫХ ОТНОШЕНИЙ  
АДМИНИСТРАЦИИ ПЕРМСКОГО МУНИЦИПАЛЬНОГО ОКРУГА**

**РЕШЕНИЕ**

о размещении объектов № 457

Пермский край  
Пермский муниципальный округ

28.02.2025

Комитет имущественных отношений администрации Пермского муниципального округа разрешает Акционерному Обществу «Первая Башенная Компания» (ИНН 7707387700, ОГРН 1177746646197, юридический адрес: 107078, город Москва, Маши Порываевой ул, д. 34, этаж/помещ. 4/III ком. 1) размещение объекта «Линии связи, линейно-кабельные сооружения связи и иные сооружения связи, для размещения которых не требуется разрешения на строительство»

на землях государственная собственность на которые не разграничена.  
на срок бессрочно


Местоположение: Российская Федерация, Пермский край, м.о. Пермский, Земельный участок расположен в кадастровом квартале 59:32:3980008.

Приложение: схема предполагаемых к использованию земель или части земельного участка.

Особые условия использования:

- 1) При условии получения разрешения на производство земляных работ.
- 2) В соответствии с абз. 2 п. 8.2. Положения о порядке и условиях размещения объектов на землях или земельных участках, находящихся в государственной или муниципальной собственности, на территории Пермского края без предоставления земельных участков и установления сервитутов, публичного сервитута, утвержденного постановлением Правительства Пермского края от 22.07.2015 № 478-п, при прекращении действия решения о размещении объектов размещенные объекты демонтируются заявителем за счет собственных средств в срок не позднее 14 календарных дней с даты получения письма Комитета имущественных отношений администрации Пермского муниципального округа о прекращении действия решения о размещении объектов.

Заместитель председателя комитета

  
(подпись, печать)

М.В. Королева

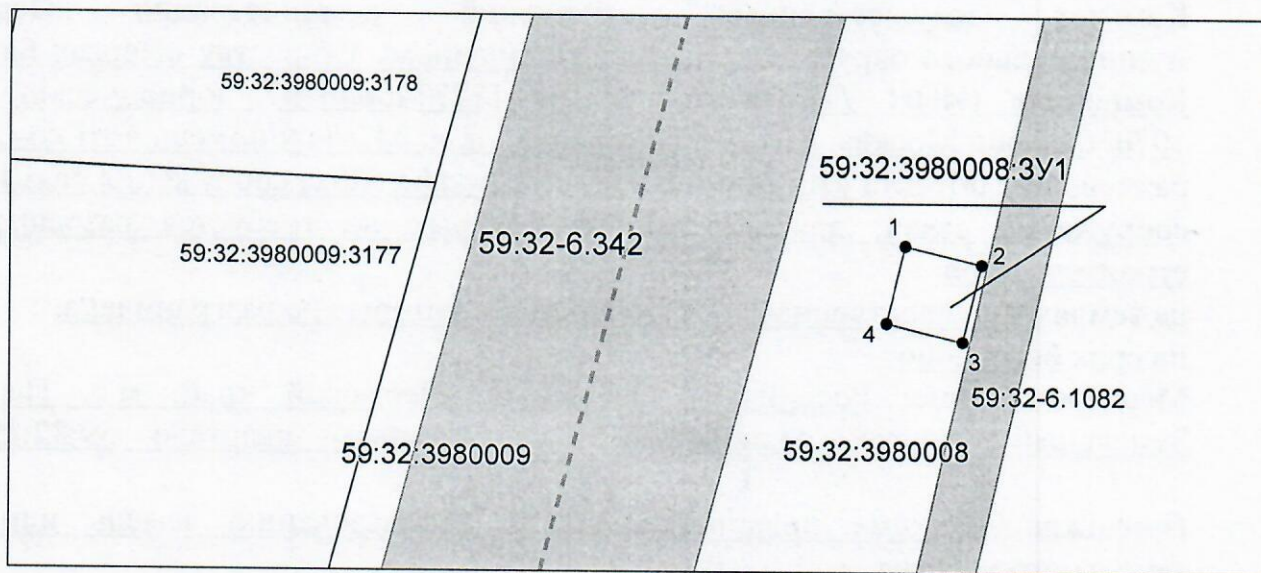




**Схема границ предполагаемых к  
использованию земель или части  
земельного участка на кадастровом плане  
территории**







**Объект:** размещение АМС  
**Площадь земельного участка, необходимая для размещения объекта:** 30 кв.м  
**Местоположение:** Российская Федерация, Пермский край, муниципальный район Пермский, сельское поселение Култаевское. Земельный участок расположен в кадастровом квартале 59:32:3980008.  
**Категория земель:** Земли населенных пунктов  
**Разрешенное использование:** связь (код 6.8)  
**Система координат:** МСК-59, Масштаб 1:500

<b>Условный номер земельного участка 59:32:3980008:3У1</b>		
Информация о наличии зон с особыми условиями использования территории отсутствуют		
Сведения о местоположении зданий, сооружений: отсутствуют		
<b>Площадь земельного участка 30 м<sup>2</sup></b>		
Обозначение характерных точек границ	Координаты, м <small>(указываются в случае подготовки схемы расположения земельного участка с использованием геоинформационных и программных средств, в том числе размещенных на официальном сайте. Значения координат, полученные с использованием указанных геоинформационных и программных средств, указываются с округлением до 0,01 метра)</small>	
	X	Y
<b>1</b>	<b>2</b>	<b>3</b>
1	502122,32	2216529,31
2	502121,02	2216534,59
3	502115,63	2216533,27
4	502116,93	2216527,99
1	502122,32	2216529,31



**Система координат: МСК-59  
Масштаб 1:500**

**Условные обозначения:**

- 59:32-6.1082 - реестровый номер охранной зоны
-  - границы объектов капитального строительства,
-  - границы зон с особыми условиями использования территории,
-  - граница образуемого земельного участка,
-  - граница учтенного земельного участка,
-  - граница кадастрового квартала,
-  - характерная точка границы земельного участка.

**Заявитель:** \_\_\_\_\_ **Надергулов М.Б.** \_\_\_\_\_

(подпись, расшифровка подписи)

МП

Верно

(для юридических лиц  
и индивидуальных предпринимателей)